

Saint Pierre du Bosguerard > Croix de cimetière

La commune est couverte par un Périmètre Délimité des Abords depuis le 22 novembre 2013.

La « Croix en pierre du commencement du XVI^e siècle existant dans le cimetière de la commune de St Pierre du Bosguerard » est classée en tant que monument historique depuis le 23 février 1906.

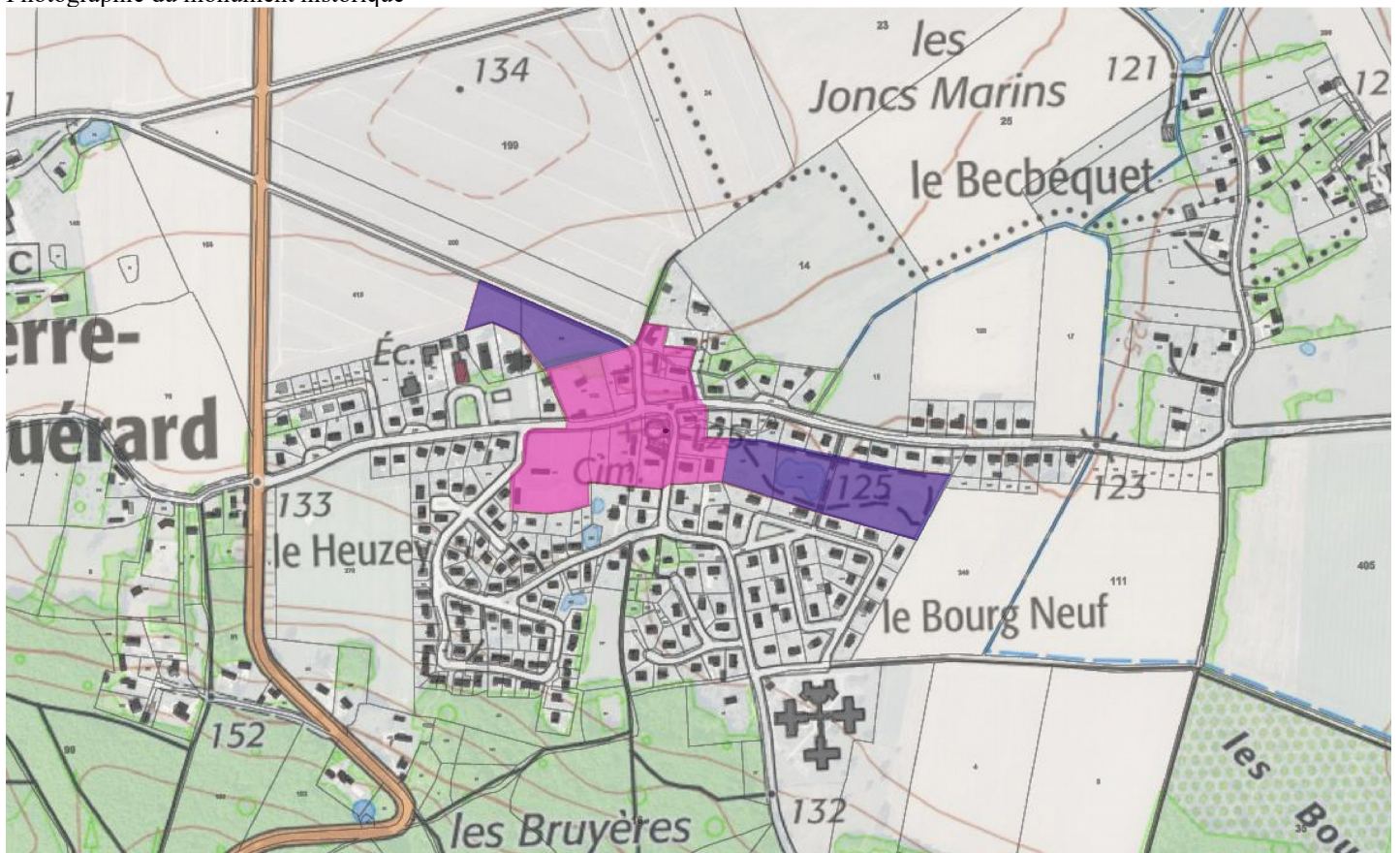
Les croix de cimetières correspondent à une typologie de monuments historiques tout à fait spécifique car ce n'est pas leur taille qui importe mais leur rôle dans la structuration sociétale des villages normands. En effet, la croix de cimetière avait pour vocation de consacrer la terre d'un cimetière pour que les défunts qui y étaient enterrés le soient avec l'espoir d'aller au paradis. Aujourd'hui, les cimetières français sont œcuméniques et accueillent toutes les défunts qu'elles que soient leurs religions ou leur non-religion d'ailleurs. Bien souvent associée à une église et à un cimetière, c'est la qualité des villages eurois dans leur sens le plus large qui est recherchée.





Ces croix ont fait l'objet d'un travail spécifique d'analyse car elles sont incluses dans une structure urbaine globalement constituée (*voir à ce propos la fiche *Les Essentiels Église n°34*).

Zonage	Prescriptions
De manière générale, il est préférable d'éviter les constructions qui viendraient au-dessus de la ligne de paysage existante (maison à deux niveaux plus combles, bâtiments agricoles de type silo, château d'eau, éolienne...).	
Pour la zone bleue	Il s'agit d'une zone qui n'a pas vocation à être urbanisée. Seuls des bâtiments annexes au monument historique, et/ou dans le strict respect de son style peuvent être envisagés.
Pour la zone rose	<p>Il faut préserver l'architecture traditionnelle normande en restant dans des volumes parallélépipédiques simples soit en rectangle, soit en U, T ou L. Les volumes en V, W, X, Y ou Z sont donc à proscrire.</p> <p>Les constructions seront composées d'un RdC plus combles (mais pas R+1+C, ni R+0,5+C). Les toitures seront à minima à 45° avec des pignons droits ou avec des croupes à plus de 65° afin qu'elles ne soient pas trop basses. Le matériau de toiture sera soit de l'ardoise, soit de la tuile plate. Les tuiles seront de teinte brun vieilli à rouge vieilli. Les tuiles ardoisées ne sont pas autorisées. Ardoise comme tuile seront à minima à 20u/m² (et non 10 aspect 20), voir à ce propos les fiches <i>Conseil n°6</i> et <i>n°20</i>. Les rives de toiture seront débordantes de 20 cm . Les toitures terrasses sont interdites (sauf pour les annexes mesurées).</p> <p>Les enduits ne seront ni blancs, ni gris, ni noirs mais plutôt dans les beiges (clair ou foncé) et ocres léger (mais pas rose toulousain par exemple). La bichromie architecturale des façades devra être recherchée.</p> <p>Les modénatures seront les suivantes :</p> <ul style="list-style-type: none"> - façades en totalité ou partiellement en pans de bois, de 20cm de large pour les éléments structurels et de 12cm mini pour les colombes, avec un entrecolombage en enduit beige clair dans les RAL 1013 à 1014. - façades en brique rouge non flammé, en totalité ou partiellement avec des panneaux d'enduit beige - façades en enduit beige clair dans les RAL 1013 et 1014 avec des modénatures en surépaisseur d'enduits ou en brique rouge non flammé ; comportant un soubassement sera réalisé sur l'ensemble du pourtour de la maison sur 80cm de haut environ, des chaînages d'angle sur 40cm de large de chaque côté jusqu'au toit, tout comme les encadrements des baies sur 20cm de large. <p>Le bardage bois peut être autorisé, dès lors qu'il ne recouvre pas toute la façade, qu'il reste naturel et qu'il grise avec le temps. Des éléments d'essentage (pignons) en bois ou en ardoise pourront être autorisés dès lors qu'ils ne recouvrent pas l'intégralité de la construction.</p> <p>Les portails et murs seront en adéquation avec l'environnement proche, dans des couleurs traditionnelles (pas de gris, pas de noir).</p>



Photographie du monument historique



 périmètre de protection	 site naturel inscrit	 Zone inconstructible sauf fortes prescriptions	 Zone constructible avec prescriptions	 Zone de projet d'aménagement urbain	 Zone de champs à préserver	0  200 m
 site naturel classé	 perspective / axe de vue	 Voie / allée urbanisée à préserver	 Voie / allée arborée à préserver	 Zone naturelle / forêt à conserver		

Périmètre de 500m avec ZSFP : Dans les 500 mètres, vous pouvez vous référer aux fiches essentiels générales. Toutefois, dans les secteurs en couleur, des prescriptions supplémentaires sont à prendre en compte en égard aux enjeux pour la préservation de l'écrin du monument (voir le tableau au recto de la fiche).